




<p>Simbología</p> <p> Polígonos con terrenos en la comuna de San Carlos</p>		
<p>Aprobados por Resolución Exenta N° 206 de la SEREMI MINVU de la Región de Ñuble, de fecha 25.06.2021.</p> <p>META CDC/2021 EQUIPO N° 20: SEREMI REGIÓN DE ÑUBLE Meta N° 6 - 10%</p>		
<p>Lámina 3/4: Polígonos comuna de San Carlos</p>		
<p>Ubicación San Carlos</p> 		
<p>Escala: 1: 10.000</p>	<p>Fecha: Jun/2021</p>	<p>Norte:</p> 
<p>FUENTES Y DATOS DE GEORREFERENCIACIÓN: ELABORACIÓN PROPIA EN BASE A: - Cartografía realizada por Ministerio de Vivienda y Urbanismo, 2001 (PRC San Carlos). - Elaboración Seremi Minvu Región de Ñuble 2021.</p>		
<p>DATOS GEODÉSICOS: - Proyección universal transversal de mercator (UTM). - Elipsoide de referencia internacional 1924. - Datum SAD 69 - Huso 18.</p>		