




Simbología		
	Polígonos con terrenos en la comuna de Bulnes	
Aprobados por Resolución Exenta N° 206 de la SEREMI MINVU de la Región de Ñuble, de fecha 25.06.2021.		
META CDC/2021 EQUIPO N° 20: SEREMI REGIÓN DE ÑUBLE Meta N° 6 - 10%		
Lámina 1/4: Polígonos comuna de Bulnes		
Ubicación Bulnes 		
Escala: 1: 10.000	Fecha: Jun/2021	Norte: 
FUENTES Y DATOS DE GEORREFERENCIACIÓN: ELABORACIÓN PROPIA EN BASE A: - Cartografía realizada por Ministerio de Vivienda y Urbanismo, 2001 (PRC Bulnes). - Elaboración Seremi Minvu Región de Ñuble 2021.		
DATOS GEODÉSICOS: - Proyección universal transversal de mercator (UTM). - Elipsoide de referencia internacional 1924. - Datum SAD 69 - Huso 18.		