




<p>Simbología</p> <p> Polígono que define zonas que cumplen con los requisitos del SDL del FSEV en la comuna de San Carlos.</p>		
<p>Aprobados por Resolución Exenta N° 28 de la SEREMI MINVU de la Región de Ñuble, de fecha 29.09.2022.</p>		
<p>META CDC/2022 EQUIPO N° 20: SEREMI REGIÓN DE ÑUBLE Meta N° 6 - 10%</p>		
<p>Lámina 3/4: Polígonos comuna de San Carlos</p>		
<p>Ubicación San Carlos</p> 		
<p>Escala: 1: 10.000</p>	<p>Fecha: Sep/2022</p>	<p>Norte</p> 
<p>FUENTES Y DATOS DE GEORREFERENCIACIÓN: ELABORACIÓN PROPIA EN BASE A: - Cartografía realizada por Ministerio de Vivienda y Urbanismo, 2001 (PRC San Carlos). - Elaboración Seremi Minvu Región de Ñuble 2022.</p>		
<p>DATOS GEODÉSICOS: - Proyección universal transversal de mercator (UTM). - Elipsoide de referencia internacional 1924. - Datum SAD 69 - Huso 18.</p>		